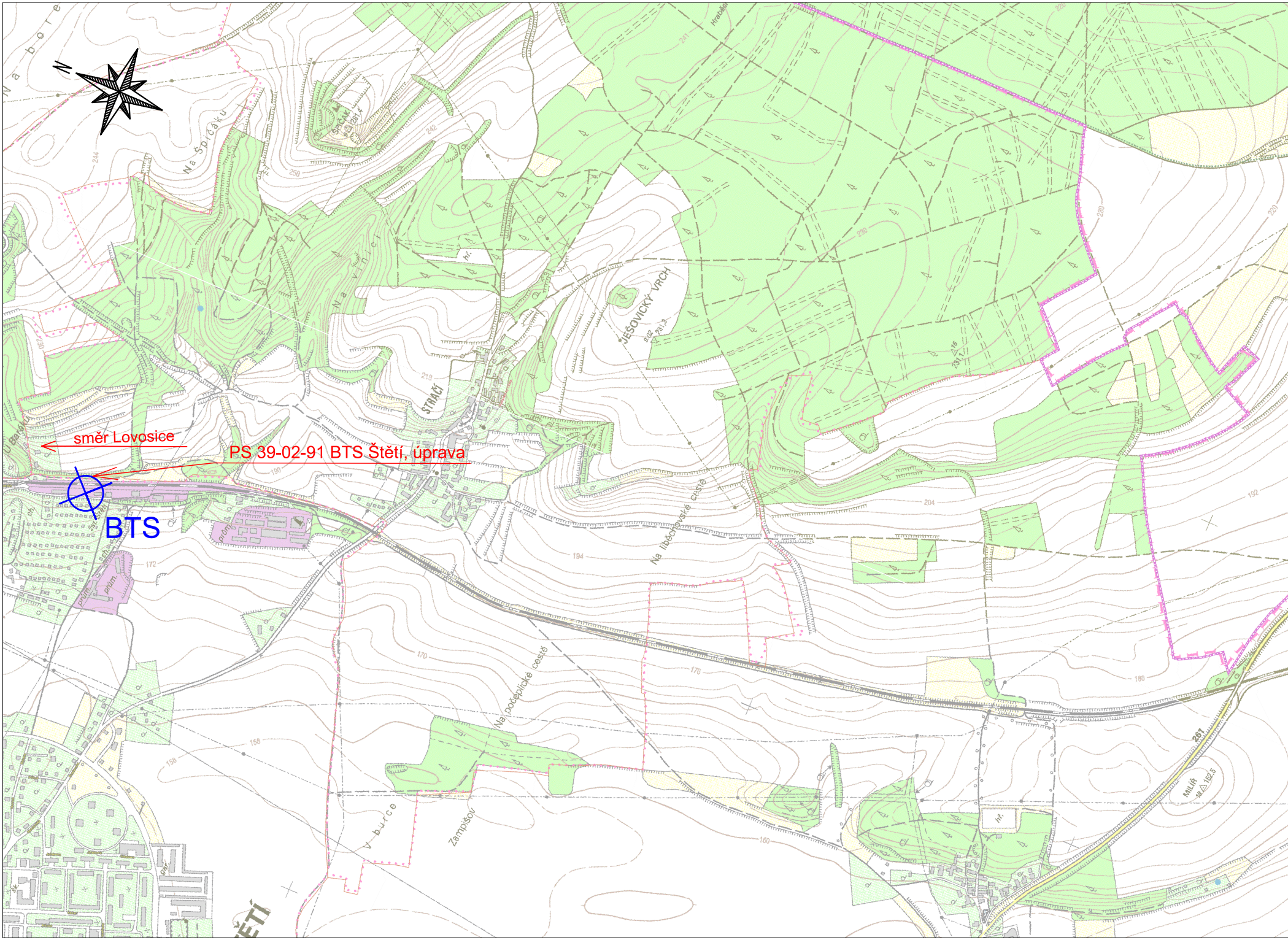

N
Na boře
Na Špičáku
ŠPIČÁK
281,4
250
244
242
Na Vinici
JEŠOVICKÝ VRCH
9,02
231,3
231,1
STRAČÍ
219
230
220
241
204
192
194
190
180
176
172
170
160
158
156
směr Lovosice
PS 39-02-91 BTS Štětí, úprava
BTS
prům.
Na liběchovské cestě
Na počeplické cestě
V burce
Zampišou
261
MILÍŘ
182,5
ŠTĚTÍ

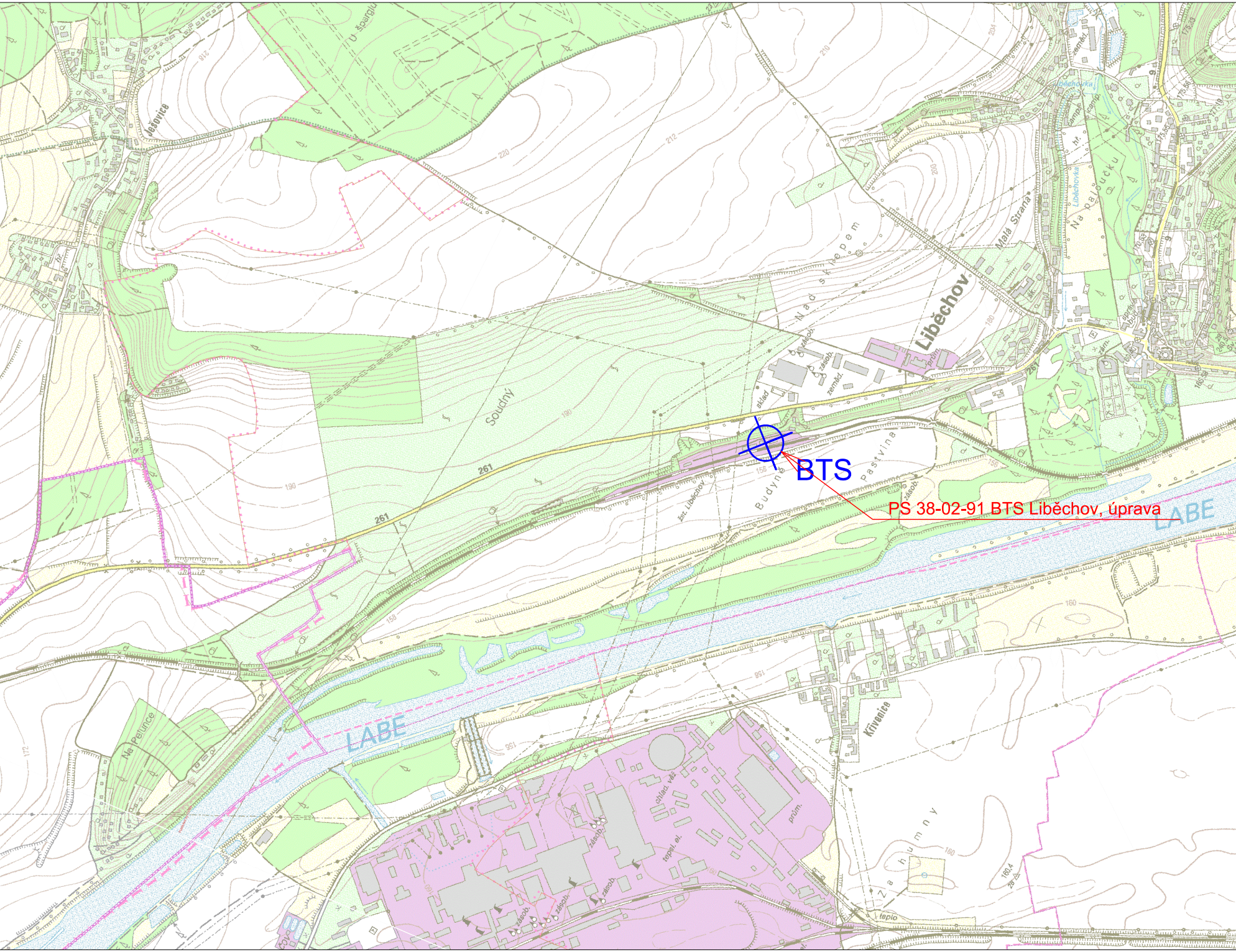

BTS
PS 38-02-91 BTS Liběchov, úprava
Liběchov
LABE
LABE
Ješovice
U špargl
Soudný
Nad sklepem
Budyně
Pastvina
Malá Strana
Na pádu
Liběchovka
Bělečovka
žst. Liběchov
Křivenice
Na Pelunce
Za humny
261
261
9
sklad
zemědě.
zásob.
prům.
chlad. věž
tepel. el.
teplo
216
220
212
210
204
200
190
190
180
158
156
155
172
160
180,4

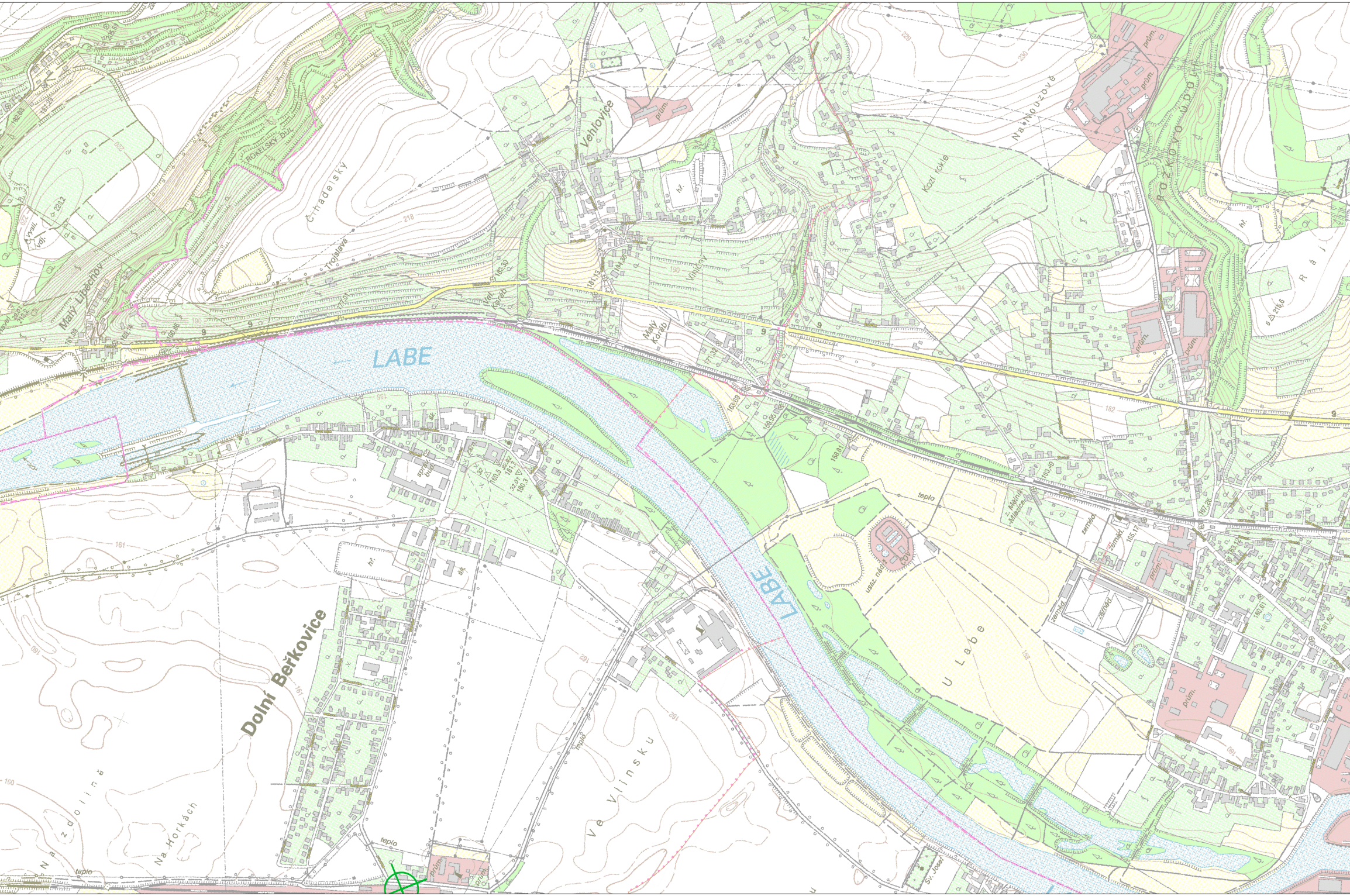
Malý Liběchov
ROKELSKÝ DŮL
Čihadelský
Trojslava
Vehlovice
prům.
hř.
Vel. Kořeb
Malý Kořeb
Viničný
Kozí rokle
Na Nouzově
prům.
prům.
ROŽKOVO ÚDOLÍ
hř.
Ráj
215,6
prům.
prům.
vysíl.
vdj.
223,2
220
218
190
194
230
229
182
9
LABE
156
šk.
správ. bud.
zám.
160
161
hř.
šk.
Dolní Beřkovice
LABE
teplo
usaz. nádrž
ČOV
z. Mělník-Mlazice
zeměd.
zeměd.
zeměd.
zeměd.
prům.
prům.
U Labe
158
162
Ve Vlinsku
teplo
Na Horkách
Na zdolině
teplo
teplo
prům.
prům.
Sv. Josef

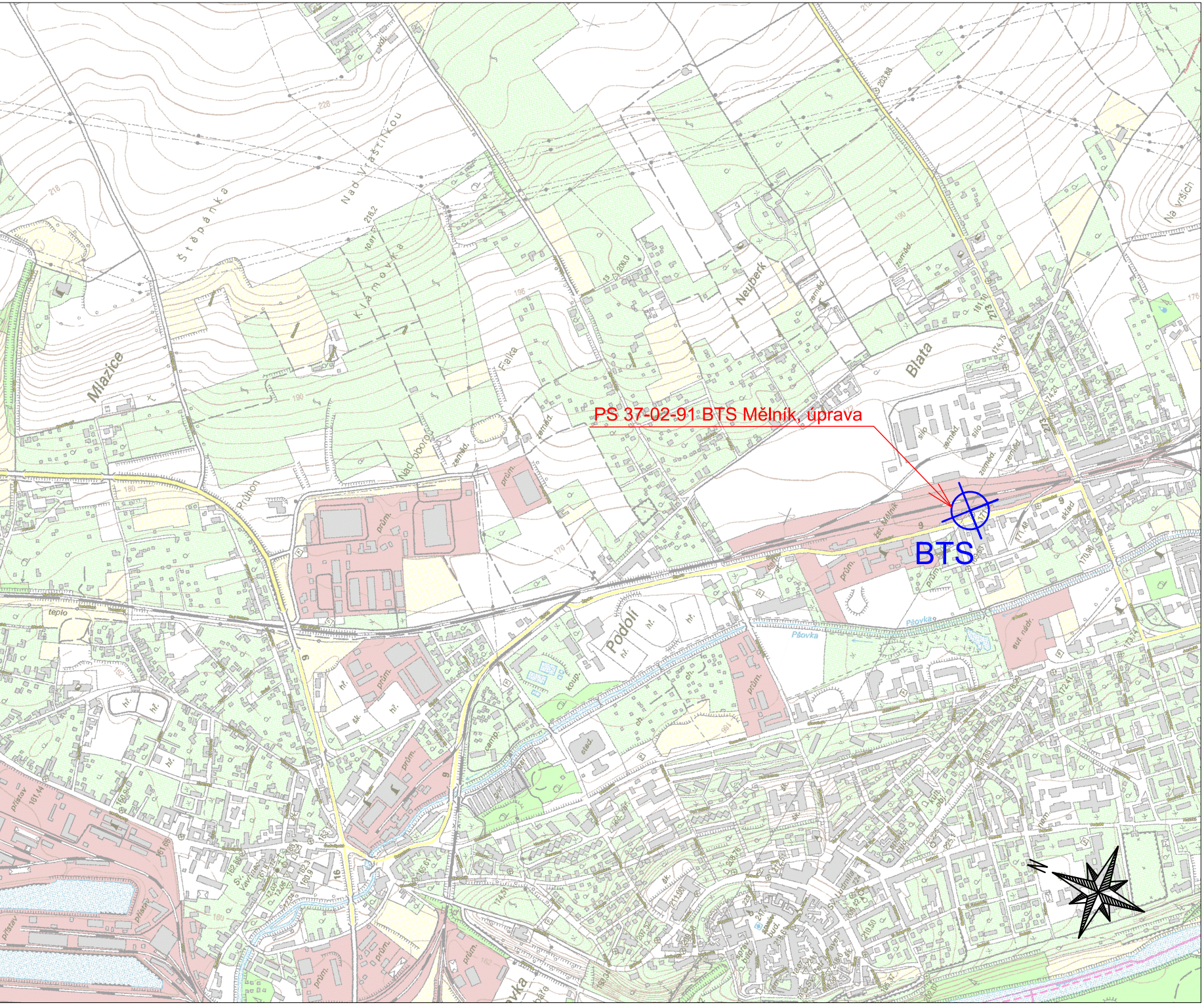
PS 37-02-91 BTS Mělník, úprava
BTS
Mlazice
Štěpánka
Klamovka
Neuberk
Blata
Na Vršcích
Fialka
Průhon
Podolí
Pšovka
Nad oborou
zst. Mělník
sklad
aut. nádr.
teplo
prům.
zeměd.
silo
přístav
stad.
koup.
Sv. Vavřinec

Legenda:

⊗	Nová BTS
⊗	Stávající BTS - úprava
⊗	Stávající BTS
⊗	Demontáž

Klad listů:

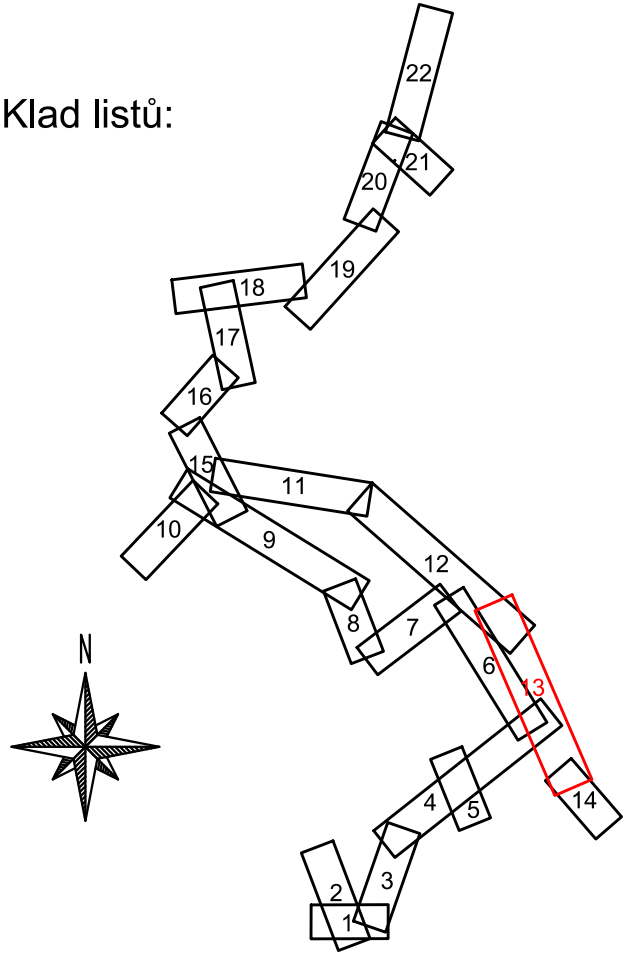
22
21
20
19
18
17
16
15
11
10
9
12
8
7
6
13
14
4
5
3
2
1
N

Ministerstvo dopravy
Státní fond dopravní infrastruktury

Orientační schéma:

Razítko oprávněné osoby:

Podpis: Datum:

Revize:	Datum:	Popis:	Kontroloval:

Stavebník/Investor: **Správa železnic, státní organizace**
Adresa: Dlážděná 1003/7, 110 00 Praha 1
Zástupce investora: Stavební správa západ
Adresa: Diamond Point, Ke Štvanici 656/3, 186 00, Praha 8 – Karlín

SPRÁVA ŽELEZNIC

Zhotovitel díla: IXPROJEKTA s.r.o.
Adresa: Heršpická 813/5
639 00 Brno - Štýřice
Kontakt: info@ixprojekta.com

Zhotovitel objektu: IXPROJEKTA s.r.o.
Adresa: Heršpická 813/5
639 00 Brno - Štýřice
Kontakt: info@ixprojekta.com

Hlavní projektant (HIP):	Specialista:	Odpovědný projektant:	Zpracovatel:
Ing. Roman Skoták	Ing. Roman Skoták	Ing. Roman Skoták	Ing. Roman Skoták

Název stavby/akce: **ETCS státní hranice Německo - Dolní Žleb - Kralupy n Vlt. - úprava GSM-R**

Označení (S-kód): S631600114
Označení zhotovitele: 24045
Označení části: C.1.2
Označení objektu/komplexu:
Číslo přílohy: **1. 213**
Paré:

Název části: Situační výkresy
Název objektu: Situační výkresy širších vztahů
Název přílohy: Situace stavby 1:10.000, část 13
Název dílčí části přílohy:

Kraj:	Katastrální území:	TUDU:
Ústecký, Středočeský	viz textová část	

Stupeň dokumentace:	Datum zpracování:	Formáty:	Měřítko:
ZDS2	01/2025	9x A4	1:10.000

S-kód: S 6 3 1 6 0 0 1 1 4 | Stupeň dokumentace: _ Z D S 2 | Část: _ _ _ _ _ C | Objekt: _ _ _ _ _ _ 1 _ 2 | Podobjekt: _ _ _ | Příloha: _ 1 _ 2 1 3 | Revize: _ 0 0 0